

Darrers documents que s'han rebut al Centre de Documentació de l'Institut d'Estudis Regionals i Metropolitans de Barcelona

- ***Temps, cura i ciutadania : coresponsabilitats privades i públiques*** / Cristina Brullet (2010). Topogràfic: [301:364\(467.1\)](#)

Aquest informe aporta una exhaustiva anàlisi de la problemàtica que lliga les transformacions familiars, els drets de ciutadania i l'organització dels temps i dels espais de la cura quotidiana de les persones. També posa de manifest la necessitat que les polítiques de suport a la cura a la vida diària permetin construir una nova organització social de la cura, basada en la coresponsabilitat privada i pública.



- ***La societat catalana 2010*** / Marina Subirats (coord.) (2010). Topogràfic: [316.3\(467.1\)\"2010\"](#)

L'objectiu d'aquesta publicació anual és posar en relleu, de manera periòdica i des d'una visió científica, la situació social del país, els principals elements de canvi que l'afecten en cada etapa i l'evolució de la vida col·lectiva, per contribuir a millorar l'entesa dels fenòmens comuns i assolir una solidesa més gran de cohesió en la societat.




- ***La producción social del espacio urbano : tensiones y ajustes en la (re)ordenación urbana de los Tres Turons de Barcelona*** / Sergio Porcel (2010). Topogràfic: [316.334\(467.111\) Por](#)

Tot estudiant el cas del Parc dels Tres Turons de Barcelona, l'autor es planteja la qüestió de la producció de l'espai urbà. L'objectiu és donar compte dels elements que intervenen en aquest procés de morfogènesi espacial, tant pel que fa als actors, com per que fa a les interrelacions que es produeixen entre ells.



- ***Immigració i Estat del benestar a Espanya* / Francisco Javier Moreno Fuentes, María Bruquetas Callejo (2011).**
Topogràfic: [325.14:316.323.65\(460\)](#)

La intenció d'aquest volum és aportar informació contrastada sobre l'accés a les prestacions i serveis de l'Estat del benestar entre la població d'origen immigrant, però també sobre la contribució d'aquests col·lectius al finançament del benestar. Amb aquestes dades, els autors analitzen les implicacions de la immigració sobre la sostenibilitat econòmica i social de l'Estat del benestar a Espanya i subratllen el paper que aquestes poblacions han tingut com a element revelador de les fortaleses i febleses del sistema de protecció social.




- ***Situació i perspectives laborals al barri de l'Erm: el treball com a factor de cohesió social* / Andreu Lope (dir.) (2009).** Topogràfic: [331.5:711.5 \(467.1Manlleu\)](#)

S'analitzen la situació i les perspectives laborals de les persones del barri de l'Erm, i s'hi proposen un sèrie de mesures actives per millorar-ne la situació respecte a les característiques i les necessitats del mercat de treball de Manlleu i del seu entorn immediat.



- ***Handbook of Regional Growth and Development Theories* / Roberta Capello and Peter Nijkamp (eds.) (2009).**
Topogràfic: [332.1 Cap](#)

L'objectiu és recollir les teories d'avantguarda que expliquen el creixement regional i el desenvolupament local. Els autors destaquen els avenços recents en les teories, les possibilitats normatives d'aquestes teories i la fertilització creuada d'idees entre els economistes regionals i els economistes. Les teories del creixement regional i la necessitat de desenvolupament per a ser capaços d'interpretar, més que mai, la manera com les regions aconsegueixen un paper en la divisió internacional del treball i, més important encara, la manera com les regions poden mantenir aquesta funció a través del temps. Els temes coberts inclouen: el creixement regional i polítiques de desenvolupament i mètodes de mesura, les teories del desenvolupament de la innovació, el coneixement i l'espai, i els factors de producció regional, i les teories del creixement i de l'espai.



➤ Ressenyes:

- Charles van Merrewijk a [Journal of Regional Science 51\(1\)](#)
- Dean M. Hanink a [Growth and Change 41\(1\)](#)
- Rajiv Thakur a [Regional Studies 44\(1\)](#)
- Claude Lacour a [Revue d'Économie Régionale & urbaine 2009\(4\)](#)
- Daniela-Luminita Constantin a [Romanian Journal of Regional Science 4\(1\)](#)
- Laura Lamb a [Review of Regional Studies 38\(3\)](#)
- Peter Wood a [Environment & Planning B: Planning & Design 36\(6\)](#)

- **Global metro monitor. The path to economic recovery. A preliminary overview of 150 global metropolitan economies in the wake of the Great Recession / Metropolitan Policy Program, The Brookings Institution (2010).** Topogràfic: [332.1:711.4\(100\)](#)



Aquest informe examina les dades de la producció econòmica i l'ocupació en 150 de les majors economies metropolitanes del món, que es troba en 53 països, entre 1993 i 2010. La comprensió de la posició relativa de cada àrea metropolitana abans, durant i després de la Gran Recessió proveeix important evidència sobre els canvis que sorgeixen en la ubicació de la resiliència de l'economia mundial i del creixement futur.

- **Barcelona. Global repositioning of an emerging metro / Ricky Burdett ... [et al.] (2010).** Topogràfic: [332.1\(467.11AMB\)](#)



Aquest informe explica la història del renaixement de Barcelona des de l'abandonament i l'aïllament de la dictadura de Franco, liderat per alcaldes visionaris i capaços i governs municipals forts, per institucions flexibles i col·laboratives, i per un sector privat dinàmic i cohesionat. Aquests actors, a través d'una combinació de la planificació estratègica i el projecte de desenvolupament, van ser capaços d'emprendre iniciatives múltiples cap a aquests objectius comuns.

- **El desarrollo del Arco Mediterraneo español / Francisco Pérez García (dir.) (2009) 5 vol.** Topogràfic: [332.1\(460Arc Mediterrani\)](#)



Aquest estudi, encarregat per Caja Mediterráneo a l'IVIE, analitza en cinc volums les principals variables socioeconòmiques i territorials de la regió que conforma l'Arc Mediterrani espanyol. Vol. 1, població, producció i l'ocupació; vol. 2, les infraestructures i logística, capital tecnològic i social; vol. 3, l'especialització productiva, la productivitat i fonts de creixement i competitivitat exterior; vol. 4, els usos del territori i el desenvolupament sostenible; Vol. 5, principals resultats.

- ***Handbook of Research on Innovation and Clusters* / Charlie Karlsson (ed.) (2008)**. Topogràfic: [338.45 Kar](#)

Els capítols d'aquest manual han estat escrits per experts internacionals en el camp i presenten proves sobre l'abast, efectes i potencial dels clústers com a concentracions d'activitats innovadores. Els autors subratllen que el desenvolupament de clústers no és l'única opció per al desenvolupament local i regional, i sostenen que per aconseguir polítiques de clústers valuoses, han d'anar acompanyades per polítiques de suport en àmbits com l'educació, R + D, el transport i les infraestructures de comunicació.

➤ Ressenyes:

Jennifer Clark a [Review of Regional Studies 38\(2\)](#)



- ***Handbook of Research on Cluster Theory* / Charlie Karlsson (ed.) (2008)**. Topogràfic: [338.45 Kar](#)

Els principals experts presenten una visió completa de la investigació actual en clústers econòmics. Els temes explorats inclouen l'aglomeració i la teoria de clústers, mètodes per a l'anàlisi de clústers, el clúster en diferents contextos espacials i el clúster en les indústries de serveis. Abastant de les economies desenvolupades d'Europa i Amèrica del Nord, el manual ofereix una base per millorar la formulació, la interpretació i l'anàlisi de clústers.


➤ Ressenyes:

Caroline Chapain a [Journal of Regional Science 51\(1\)](#)

David Smallbone a [International Small Business Journal 28\(3\)](#)

Claude Lacour a [Revue d'Économie Régionale & urbaine 2009\(1\)](#)

Edward Feser a [Review of Regional Studies 38\(1\)](#)




- ***Innovation networks in industries* / Franco Malerba, Nicholas S. Vonortas (eds.) (2009)**. Topogràfic: [338.45 Mal](#)

Aquest llibre ofereix un àmplia panoràmica sobre els àmbits de l'estructura de la indústria, l'estratègia de l'empresa i la política pública a través de l'ús dels conceptes i dels indicadors de xarxa. Així mateix, s'hi tracten moltes de les complexitats i dels desafiaments que hi estan relacionats.

➤ Ressenyes:

Mauro Lombardi a [JASSS-The Journal of Artificial Societies and Social Simulation 13\(4\)](#)



- ***Royal Commission on Local Government in England 1966-1969*** Chairman : Lord Redcliffe-Maud (2008). 3 Vols. Topogràfic: [342.1\(410.1\) Roy](#)



En aquesta obra es presenten els treballs de la comissió sobre la reforma del govern local a Anglaterra encarregada per la Reina a Lord Redcliffe-Maud. Consta de tres volums: l'informe de la comissió, el memoràndum de dissensió del comissionat Derek Senior, i l'apèndix de recerca, cadascun amb el seu annex de mapes. A banda de la profunda revisió de les divisions administratives heretades del segle XIX que dibuixa, la seva importància rau en el fet que és la primera vegada que es proposen les àrees metropolitanes com a divisions administratives pròpies del govern local.

➤ Ressenyes:

Ken Young, George Jones a [Contemporary British History 2\(6\)](#)

G. W. Jones a [Urban Studies 11\(3\)](#)

David Thomas [Area \(Institute of British Geographers\) 1\(4\)](#)

- ***Informe sobre les polítiques locals de consum a la província de Barcelona (1999-2008)*** / Institut de Govern i Polítiques Públiques (2010). Topogràfic: [352:339\(467.11\)"1999/2008"](#)



Aquest informe explica l'evolució de les polítiques municipals de defensa dels drets de les persones consumidores a la província de Barcelona durant els darrers deu anys, posant un èmfasi especial en l'aportació específica de la Diputació de Barcelona. La informació relativa a la província de Barcelona es compara amb dades d'altres territoris de Catalunya, Espanya i Europa i també s'aprofundeix en les tendències de futur de les polítiques de consum.

- ***Normativa catalana de serveis socials i drets de ciutadania 2007-2010*** / Generalitat de Catalunya. Departament d'Acció Socials i Ciutadania (2010). Topogràfic: [364.42/.44\(467.1\)\(094\)](#)



Recull normatiu de tot el relacionat amb serveis socials i drets de ciutadania a Catalunya. S'hi troben totes les lleis i els decrets que afecten aquestes matèries, així com les ordres i els acords més significatius del Govern, des de l'any 2007 fins al 2010.

- ***Els Sectors econòmics emergents i la formació professional a la Regió Metropolitana de Barcelona : Sector Medi Ambient / Òscar Valiente (dir.) (2011).***

Topogràfic: [377\(467.11RMB\) Amb](#)

L'informe analitza el grau d'adequació de l'oferta de formació professional a les necessitats del sector econòmic relacionat amb el medi ambient de Barcelona i la seva Regió Metropolitana. L'estudi també situa les principals problemàtiques que dificulten una planificació de l'oferta de formació professional capaç de contribuir activament al desenvolupament del sector econòmic analitzat i proposa unes línies d'actuació en matèria de polítiques públiques que contribueixin a resoldre aquestes problemàtiques i a assentar les bases per a la creació de mecanismes efectius de detecció de necessitats de qualificació del capital humà en els sectors econòmics de la regió metropolitana de Barcelona.



- ***Els Sectors econòmics emergents i la formació professional a la Regió Metropolitana de Barcelona : Sector Biotecnològic / Òscar Valiente (dir.) (2011).***

Topogràfic: [377\(467.11RMB\) Bio](#)


L'informe analitza el grau d'adequació de l'oferta de formació professional a les necessitats del sector biotecnològic de Barcelona i la seva Regió Metropolitana. L'estudi també situa les principals problemàtiques que dificulten una planificació de l'oferta de formació professional capaç de contribuir activament al desenvolupament del sector econòmic analitzat i proposa unes línies d'actuació en matèria de polítiques públiques que contribueixin a resoldre aquestes problemàtiques i a assentar les bases per a la creació de mecanismes efectius de detecció de necessitats de qualificació del capital humà en els sectors econòmics de la regió metropolitana de Barcelona.



- ***Els Sectors econòmics emergents i la formació professional a la Regió Metropolitana de Barcelona : Sector Logística / Òscar Valiente (dir.) (2011).***

Topogràfic: [377\(467.11RMB\) Log](#)

L'informe analitza el grau d'adequació de l'oferta de formació professional a les necessitats del sector logístic de Barcelona i la seva Regió Metropolitana. L'estudi també situa les principals problemàtiques que dificulten una planificació de l'oferta de formació professional capaç de contribuir activament al desenvolupament del sector econòmic analitzat i proposa unes línies d'actuació en matèria de polítiques públiques que contribueixin a resoldre aquestes problemàtiques i a assentar les bases per a la creació de mecanismes efectius de detecció de necessitats de qualificació del capital humà en els sectors econòmics de la regió metropolitana de Barcelona.



- ***Els Sectors econòmics emergents i la formació professional a la Regió Metropolitana de Barcelona : Sector Mèdia*** / Òscar Valiente (dir.) (2011). Topogràfic: [377\(467.11RMB\) Mèd](#)

L'informe analitza el grau d'adequació de l'oferta de formació professional a les necessitats del sector dels mitjans de comunicació de Barcelona i la seva Regió Metropolitana. L'estudi també situa les principals problemàtiques que dificulten una planificació de l'oferta de formació professional capaç de contribuir activament al desenvolupament del sector econòmic analitzat i proposa unes línies d'actuació en matèria de polítiques públiques que contribueixin a resoldre aquestes problemàtiques i a assentar les bases per a la creació de mecanismes efectius de detecció de necessitats de qualificació del capital humà en els sectors econòmics de la regió metropolitana de Barcelona.



- ***Balanç i perspectives de l'avaluació ambiental a Catalunya*** / Generalitat de Catalunya. Departament de Medi Ambient i Habitatge (2010). Topogràfic: [504.064.2 \(467.1\)](#)

Es fa un balanç de la l'aplicació a Catalunya tant de l'Avaluació ambiental estratègica (AAE), referida a plans i programes generals, com de l'Avaluació d'impacte ambiental (AIA), referida a projectes concrets. En l'annex, es presenten els criteris generals d'avaluació ambiental.



- ***Mobility*** / Peter Adey (2010). Topogràfic: [656 Ade](#)

A través d'un enfocament interdisciplinari es fa un repàs als escriptors i pensadors clau que han reflexionat sobre el tema. Tot analitzant aquests pensadors, es desenvolupa una comprensió de la mobilitat com una relació a través de la qual es viu i es comprèn el món. El llibre s'organitza al voltant de capítols temàtics discutir —significats, política, pràctiques i mediacions— i identifica l'evolució de la mobilitat i les seves implicacions per al debat teòric: la manera com pensem els viatges i conceptes com ara el poder, el feminisme i el postcolonialisme.




➤ Resenyes:

David Bissell a [Progress in Human Geography 34\(6\)](#)

- ***España, capital París / Germà Bel (2010)***. Topogràfic: [656:338\(460\) Bel](#)

El llibre repassa, els dos factors crucials en aquest procés de creació de l'estat radial: la capitalitat polític-administrativa de Madrid i el sistema radial de transports i comunicacions. Al costat de l'autor transitarem per les sis carreres de postes de Felipe V i per les carreteres de Fernando VI i Carlos III; recordarem la Espanya del ferrocarril del segle XIX, i accedirem a les autopistes de la passada centúria i els mitjans de transport més recents l'AVE i l'avió.



- ***L'activitat en R+D+i del sector ferroviari a Catalunya : Llibre Blanc / Jennifer Ruiz Toledo, Andrés López Pita. Marc A. García i López (2007)***. Topogràfic: [656.2:001.89\(467.1\)](#)

L'objectiu d'aquest Llibre Blanc és analitzar la situació de la recerca, el desenvolupament i la innovació del sector ferroviari a Catalunya i formular propostes per sonar suport i ampliar aquestes activitats.




- ***Conseqüències econòmiques i territorials de l'estació de La Sagrera / Joan Trullén (dir.) (2011)***. Topogràfic: [656.211\(467.111\)](#)

Aquest estudi analitza l'impacte sobre l'economia, la mobilitat, l'entramat urbà i la situació mediambiental que produirà la nova estació de La Sagrera, que està cridada ser el gran intercanviador ferroviari de Barcelona. Aquesta estació ocuparà una superfície de 320.000m², estarà soterrada y serà un intercanviador organitzat en diversos nivells, on confluiran los serveis del AVE, llarga distància, regionals, rodalies, línies 4, 9 y 10 del Metro i autobusos urbans i interurbans..



- ***Territorios inteligentes / Alfonso Vegara, Juan Luis de las Rivas (2004)***. Topogràfic: [711 Veg](#)

Aquest llibre, d'una banda, recull les tendències que han configurat les idees i la pràctica de l'Urbanisme en els dos últims segles, i per un altre, més actual, planteja el desafiament de definir projectes de ciutats futures capaces d'adaptar-se a exigències molt més competitives.



- ***Fundación Metròpoli : landscape intelligence : visions and projects of the Fundación Metròpoli / (2004).*** Topogràfic: [711 Fun](#)

Presenta les activitats de la Fundación Metròpoli, juntament amb els resultats de les seves principals activitats de recerca i projectes de desenvolupament. Aporta criteris i referències per al descobriment de l'essència de cada lloc, els seus components d'excel·lència la seva vocació de futur.




- ***Building the european diagonal / Alfonso Vegara (dir.) (2008).*** Topogràfic: [711\(4\) Bui](#)

Aquest llibre presenta una visió del futur paper del sud d'Europa en els processos de globalització i de posicionament estratègic del continent. El projecte Diagonal pretén palesar el potencial de les interaccions internes i externes de les ciutats-clau de l'Europa del Sud.



- ***Megaregions : planning for global competitiveness / Catherine L. Ross (ed.) (2009).*** Topogràfic: [711.2\(100\)](#)

En aquesta publicació s'aborden qüestions essencials per al nostre futur: quines són les implicacions espacials de les tendències locals, regionals, nacionals i globals en el context de la sostenibilitat, la competitivitat econòmica i l'equitat social? com podem satisfer les necessitats d'habitatge, el transport i la infraestructura en les creixents megaregions? com podem desenvolupar i implementar els canvis polítics necessaris per fer vivibles les megaregions?



➤ Ressenyes:

Laetitia Dablanc a [Revue d'Économie Régionale & urbaine 2010\(3\)](#)

Per Jansen, David Varady a [Journal of Urban Affairs 33\(1\)](#)

Aprodicio Laquian a [Journal of the American Planning Association 76\(3\)](#)

- **LOCAL, LOCAL! La ciutat que ve / Francesc Muñoz (dir.) (2010).** Topogràfic: [711.4 Muñ](#)

Catàleg de l'exposició "LOCAL, LOCAL! La ciutat que ve" que es va presentar al CCCB entre el 22 de febrer i el 2 de maig de 2010. Aquesta exposició, feia un repàs a fons, intens i dinàmic, de la complexa realitat que viuen les ciutats: com afecten els avenços tecnològics les nostres ciutats? quin seran els espais públics del futur? quin seran els nous imaginaris urbans? Una mirada a l'evolució recent i, sobretot, una perspectiva apassionada i sense prejudicis de les ciutats en què viurem els pròxims anys.



- **Nodus : linking urban renewal an regional spatial planning / Lead expert: Iván Tosics; Lead partner: Joan López (2010).** Topogràfic: [711.5:711.2\(4UE\) Nod](#)

Aquesta publicació presenta la major part dels treballs produïts pel grup de treball de la Unió Europea NODUS. Aquest grup de treball focalitza l'atenció en la integració externa de les polítiques locals, tot concentrant-se en el nivell de planificació supra-local, la governança, i la regeneració urbana a nivell de barris.




- **Atlas. Arquitectura global circa 2000 / Luis Fernández Galiano (ed.) (2007).** Topogràfic: [72\(100\)"2000"](#)

Aquest llibre proposa una avaluació crítica de l'arquitectura del món a la nostra època global. És un "estat de la qüestió" i un "estat del planeta", centrats en el període obert per la caiguda del mur de Berlín.


➤ Ressenyes:

Kenneth Frampton a [Arquitectura viva 120](#)




- **Atlas. Arquitecturas del sigloXXI. Asia y Pacífico / Luis Fernández Galiano (ed.) (2010).** Topogràfic: [72\(5+9\)"20"](#)

Aquest atlas dedicat a la darrera arquitectura d'Àsia i del Pacífic és el primer volum d'una sèrie de quatre que desenvolupa i posa al dia l'obra publicada en 2007 per la Fundació BBVA *Atlas. Arquitectura global circa 2000*. Reuneix obres i projectes recents, juntament a deu textos de destacats especialistes sobre deu regions del continent, des d'Àsia Central fins Austràlia.




- **Atlas. Arquitecturas del sigloXXI. América / Luis Fernández Galiano (ed.) (2010).** Topogràfic: [72\(7+8\)"20"](#)

Aquest atlas està dedicat a la recent arquitectura d'Amèrica i és el segon volum d'una sèrie de quatre que desenvolupa i posa al dia l'obra publicada en 2007 per la Fundació BBVA *Atlas. Arquitectura global circa 2000*. Reuneix obres i projectes recents, juntament a deu textos de destacats especialistes sobre deu regions del continent, des de l'Àrtic canadenc fins a la Patagònia xilena.



- **Habitatge assequible i segregació residencial: el cas de Manlleu / Karen Hogberg ... [et al.] (2010).** Topogràfic: [728\(467.1\) Hab](#)

Es presenten tres estudis realitzats en els darrers anys sobre l'habitatge, la segregació residencial i la immigració, en relació al Pla de millora del barri de l'Erm de Manlleu., que va ser aprovat en virtut de la Llei de Barris de la Generalitat el 2004 tot representant l'inici de les polítiques públiques d'habitatge a Manlleu.



- **La Seguretat ciutadana a les metròpolis del segle XXI / (Revista Papers núm 53) (2011).** Topogràfic: [Papers 53](#)

En aquesta edició de Papers s'ofereix una mostra de l'estat de la seguretat ciutadana a les metròpolis del segle XXI tant pel que fa a la investigació i anàlisi dels problemes d'inseguretat com a les polítiques públiques de seguretat destinades a solucionar-los.

