

### Darrers documents que s'han rebut al Centre de Documentació de l'Institut d'Estudis Regionals i Metropolitans de Barcelona

- ***Societat catalana 2013 / Jordi Estvill (coord.) (2013).***  
Topogràfic: [316.3\(467.1\)"2013"](#)

L'edició 2013 d'aquest anuari social de Catalunya, que ja és el setena, aporta una nova mirada sociològica als principals esdeveniments socials que han tingut lloc en 2012 a Catalunya; una mirada que, bo i abandonant la pretesa neutralitat científica, es compromet amb la realitat que observa. Així, els diferents articles ofereixen l'anàlisi dels moviments socials que s'han anat consolidant en els darrers anys, i ho fa a partir de les reflexions de diferents autors, molts d'ells implicats també activament en els moviments i les manifestacions i les problemàtiques que analitzen.



- ***L'Organització d'àmbit territorial inferior al municipi a Catalunya / Ramon Galindo Caldés (2014).*** Topogràfic: [342.1\(467.1\) Org](#)

Aquest estudi analitza les organitzacions territorials inframunicipals a Catalunya, i ho fa segons tres grans apartats. Els dos primers responen a la clara divisió entre les formes segons l'existència o no de personalitat jurídica pròpia: les EMD per un cantó i tot el regitzell de formes d'articulació politicoadministrativa d'una part del terme municipal (nucli, barri, o districte) que utilitzen fórmules sense personalitat jurídica pròpia per l'altre. En el tercer apartat se sistematitza la casuística exposada anteriorment i se centra en aquells aspectes determinants a l'hora de configurar un determinat tipus d'organització territorial inframunicipal.



- ***La Reforma local : reptes i oportunitats davant dels projectes de reforma del règim local impulsats pel govern estatal i el govern de la Generalitat / Xavier Forcadell i Esteller, Josep Maria Sabaté Vidal (coords.) (2014).***  
Topogràfic: [352\(467.1\) Ref](#)

Aquesta publicació recull de les ponències presentades durant la primera jornada del cicle "Governs locals: km.0.", dedicada a exposar els aspectes fonamentals dels projectes de llei de reforma del règim local així com l'impacte que produiran en el món local. Entre les ponències presentades n'hi han de renombrats juristes com Judith Gifreu, Manuel Zafra, Antoni Bayona i Miquel Roca Junyent.



- **L'estat de l'educació a Catalunya. Anuari 2013 / Miquel Martínez Marín i Bernat Albaigés Blasi (dirs.) (2013).**  
Topogràfic: [37\(467.1\)\(58\)"2013"](#)

L'infome analitza l'estat del sistema educatiu a Catalunya. En primer lloc, s'analitzen els Indicadors sobre l'èxit educatiu a Catalunya. En una segona part, s'analitza quantitativament i qualitativa la situació en què es troben avui en dia els joves en relació a l'educació, la formació i el mercat de treball. La tercera part, centrada en l'Agenda política, comença amb una anàlisi de l'acció de govern entre el 2010 i 2013 en matèria de política educativa, continua amb la valoració de l'abast del canvis que proposa la controvertida LOMCE i finalitza posant el focus en polítiques socioeducatives, de formació i ocupació remarcant la importància de l'aprenentatge al llarg de la vida. L'últim apartat, sobre Recerca i innovació, repassa diferents projectes de recerca que s'estan duent a terme i desenvolupa més abastament les tendències internacionals en matèria de polítiques sobre recerca i innovació en educació.



- **Educació avui : indicadors i propostes de l'anuari 2013 / Bernat Albaigés Blasi Miquel i Martínez Marín (2013).**  
Topogràfic: [37\(467.1\)\(58\)"2013"](#)

A partir de les dades exposades en l'Anuari 2013 sobre l'estat de l'educació a Catalunya, aquest informe fa una síntesi quantitativa i qualitativa de les millores que han tingut lloc al sistema educatiu català, dels riscos que suposa la crisi per aquestes millores i de les oportunitats que moments tan transformadors com l'actual poden suposar per l'estructura educativa d'un país.



- **L'agenda de la política educativa a Catalunya : una anàlisi de les opcions de govern (2011-2013) / Xavier Bonal i Antoni Verger (2013).** Topogràfic: [371\(467.1\) Age](#)

Aquest informe és una anàlisi detallada de les principals mesures de la política educativa desplegades pels darrers dos governs de la Generalitat (2011-2013) i avalua fins a quin punt les mesures polítiques adoptades responen únicament als condicionants de la crisi econòmica i l'austeritat, externs al sistema educatiu, o bé expressen unes opcions polítiques determinades. L'objectiu final és el de valorar l'adequació de la política educativa que s'ha desenvolupat com a resposta als objectius d'equitat i d'eficàcia del sistema.



- **Observatori de polítiques educatives locals : informe 2012 / Diputació de Barcelona (2013).** Topogràfic: [371:352\(467.1\)Obs](#)

L'informe 2012 de l'Observatori de polítiques educatives locals de la Diputació de Barcelona inclou un conjunt d'articles que aborden diferents temes d'interès per al conjunt d'administracions locals: el paper del món local en la formació i l'orientació professional, la lluita contra el fracàs escolar, algunes xifres del sistema educatiu del curs 2011-2012 o les normes educatives en temps de crisi.



- **Anuari de la formació professional a Barcelona, 2013: mercat de treball i formació professional a Barcelona / Fundació BCN Formació Professional (2013).** Topogràfic: [377\(467.111\)2013](#)

Aquesta publicació de caràcter anual realitzada per la Fundació BCN Formació professional recull en un únic document tota la informació relativa als sistema d'FP, inicial i per a l'ocupació, i tots aquells indicadors derivats de la interacció de l'FP amb el mercat laboral i el sistema productiu. Conté dades bàsicament de la ciutat de Barcelona, però s'inclouen d'altres contextos territorials com la Regió Metropolitana de Barcelona, la província de Barcelona, el conjut de Catalunya, el conjunt d'Espanya, la Unió Europea o els països de l'OCDE, segons el cas.



- **Barcelona transfer, 1995-2011 : Sant Andreu, La Sagrera : de terra erma a porta d'entrada d'Europa / Xavier Basiana i Vers (2011).** Topogràfic: [G-711.4:656\(467.1\)Bar](#)

Aquest llibre explica la transformació urbanística que està tenint lloc al districte de Sant Andreu per collir a la Sagrera l'estació central del tren l'alta velocitat. I ho explica d'una manera gràfica, tot aportant un recull exhaustiu de projectes i fotografies per il·lustrar aquest importantíssim canvi en una part de l'entramat urbà de Barcelona.




- **Sagrera i la xarxa ferroviària de Barcelona / Jordi Julià Sort (2013).** Topogràfic: [711.4:711.75\(467.111\) Jul](#)

Aquesta publicació aporta una visió històrica de l'adaptació de les infraestructures de transport ferroviari a les necessitats urbanístiques, econòmiques i socials de la ciutat de Barcelona al llarg dels últims dos segles. L'autor explica de primera mà el procés de concepció i, a vegades, desenvolupament de projectes en els quals ha participat al llarg de la seva trajectòria professional, com la implantació del tramvia a Barcelona, els debats sobre la xarxa d'alta velocitat i la planificació de l'extensió de la xarxa de metro, entre d'altres. Finalment, l'autor reivindica el paper clau que ha de tenir el desenvolupament de l'Estació de Sagrera per a equilibrar tota la xarxa ferroviària que passa per l'àrea metropolitana.



- **Vers une croissance plus inclusive de la métropole Aix-Marseille : une perspective internationale / OCDE (2013).** Topogràfic: [711.4\(449.1\) Ver](#)

Aquesta informe de l'OCDE tracta d'analitzar en quina posició es troba a nivell internacional la metròpoli formada per les ciutats provençals d'Aix i de Marsella. S'hi comparen els seus principals indicadors, demogràfics, econòmics, socials i de governança amb d'altres metròpolis mundials, entre les quals la de Barcelona. L'informe destaca que els reptes més importants per a aquesta àrea no vénen pas tant de l'exterior i de la competència amb d'altres metròpolis europees o mundials com dels seus desequilibris interns: és una de les metròpolis més desiguals de França, ja sigui en termes d'ingressos, com de l'accés a l'ocupació o a l'educació.



- **Espais metropolitans : 2008/2012 : projectes i obres, Àrea Metropolitana de Barcelona / Ramon Torra, Xavier Segura (coords.) (2012).** Topogràfic: [711.4\(467.11AMB\) Esp](#)

En aquesta publicació es presenten els projectes que en matèria d'urbanisme han estat promoguts per l'Àrea Metropolitana de Barcelona entre 2008 i 2012. En un context de crisi, les actuacions s'han hagut de basar en la proximitat i la petita escala, tot realitzant una anàlisi estricta i afinada de les intervencions a realitzar, amb la corresponent valoració cost-benefici, a fi d'economitzar al màxim els recursos existents.




- **Esport i valors : avaluació del programa FutbolNet de la Fundació FC Barcelona a Catalunya, 2012-2013 / Albert Julià Cano, Maria Prat Grau (2013).** Topogràfic: [796:364\(467.1\)](#)

Aquest informe reflexiona sobre l'educació en valors a través de l'esport a partir de l'avaluació del programa FutbolNet de la Fundació FC Barcelona, implementat a Catalunya el curs 2012-2013. L'anàlisi evidència l'impacte en els seus participants i, alhora, aporta suggeriments per a una millora educativa del programa en futures edicions.



- **Enric Lluch i Martín : semblança biogràfica: conferències pronunciades a la Sala Prat de la Riba el dia 4 de juny de 2013 / Institut d'Estudis Catalans (2014).** Topogràfic: [929Lluch, Enric](#)

Conferències pronunciades en acte d'homenatge a Enric Lluch que va ser organitzat per l'Institut d'Estudis Catalans, juntament amb la Societat Catalana de Geografia i la Societat Catalana d'Ordenació del Territori —filials de l'IEC—, el Departament de Geografia de la Universitat Autònoma de Barcelona i l'Associació Catalana de Ciència Regional. La part principal de l'acte va anar a càrrec d'Oriol Nel·lo, deixeble de Lluch, que va glossar la seva figura de pedagog, amb la conferència "Quatre lliçons d'Enric Lluch."



- **Indicadors econòmics, ambientals i socials per l'Àrea Metropolitana de Barcelona : adaptació a l'Estratègia Europa 2020 / Vittorio Galleto, Joan Marull (dirs.) (2013).** Topogràfic: [PEMB/2020-3](#)

L'objectiu d'aquest estudi és la identificació dels indicadors adients i, especialment, el disseny de les metodologies necessàries per poder obtenir-los, que permetin fer un seguiment de l'economia, el medi ambient i la societat de l'Àrea metropolitana de Barcelona en línia amb l'Estratègia Europa 2020.




- **Accessibilitat en transport públic col·lectiu als polígons d'activitat econòmica de la RMB / Jordi Singla (coord.) (2013).** Topogràfic: [Quadern Pacte/08](#)

L'estudi permet conèixer l'oferta de transport públic de què disposen les gairebé 300.000 persones que treballen als 728 polígons de la Regió Metropolitana de Barcelona (RMB) i alhora serveix per millorar la planificació de la seva mobilitat. Per a cada polígon s'indica el tipus d'actuació que es recomana dur a terme per millorar-ne l'accessibilitat en transport públic col·lectiu. Es tracta d'una eina actualitzada i pràctica que facilita la posada en marxa d'accions que garanteixin l'accés als centres de treball localitzats als polígons, i que ho facin fonamentalment a través d'un sistema de transport públic col·lectiu, segur i sostenible.



- **Cap a la redacció del Pla Director Urbanístic metropolità : workshop 1; 2 desembre 2013 / Joan Subirats ... [et al.](2013).** Topogràfic: [Quaderns PDU/01](#)

Aquest primer Quadern del PDU metropolità aplega les principals aportacions del primer workshop organitzat per l'Àrea Metropolitana de Barcelona a fi d'encetar el debat tècnic al voltant del procés de redacció del Pla Director Urbanístic metropolità de Barcelona. A banda d'una síntesi de les conclusions dels diferents grups de treball, s'inclouen ponències de Joan Subirats, Sebastià Grau, Ramon Folch, Josep Parcerisa i Joan Busquets.



- **Anàlisi de les modificacions del Pla General Metropolità / Josep Ma Carreras i Quilis, Xavier Alarcón Carbó, Pere Manubens Gil (2014).** Topogràfic: [Quaderns PDU/02](#)

En aquest segon Quadern del PDU metropolità es presenta un resum d'un estudi molt més ampli que analitza les modificacions realitzades al Pla General Metropolità de 1976. En aquest estudi s'hi analitzen els 451 plans parcials i els 2.623 plans especials que han anat desenvolupant les determinacions del PGM, així com els més de mil expedients de modificacions puntuals. La present publicació, a banda de resumir el contingut de l'estudi, proporciona una síntesi dels resultats i de les conclusions.

