

Darrers documents que s'han rebut al Centre de Documentació de l'Institut d'Estudis Regionals i Metropolitans de Barcelona

- **Anàlisi dels elements del bon govern local : codi del bon govern local / Ramon-Jordi Moles Plaza (dir.) (2011).**
Topogràfic: [352 Ana](#)

En aquesta obra s'analitzen alguns dels elements del bon govern local i els factors de desviació dels interessos generals. Aquesta perspectiva abraça, més enllà de les qüestions inherents a l'accountability i a la transparència, la consideració de temes estructurals, com són les institucions i els procediments de presa de decisions públiques, sense oblidar l'examen i la reflexió sobre els principis ètics que tracen les coordenades de l'acció pública.



- **Municipis contra la segregació escolar : sis experiències de política educativa local / Xavier Bonal (dir.) (2012).**
Topogràfic: [371\(467.1\) Mun](#)

Aquesta publicació presenta les experiències de sis municipis catalans (Mataró, Olot, Manlleu, Terrassa, Girona i Valls) que han desplegat polítiques educatives de lluita contra la segregació escolar efectives. Les experiències recollides demostren que una acció educativa municipal adequada dóna fruits i incrementa l'equitat educativa i la igualtat d'oportunitats. Mitjançant l'ús de diferents instruments, els municipis estudiats aconsegueixen trencar la concentració d'alumnes d'origen immigrant o d'alumnes amb Necessitats Educatives Especials en determinades escoles.



- **Sostenibilitats : polítiques públiques des del feminisme i l'ecologisme / Maria Freixanet Mateo (coord.) (2012).**
Topogràfic: [396:504\(467.1\) Sos](#)

Aquest volum recull els treballs realitzats en el marc del XI seminari Ciutats i Persones organitzat per l'Institut de Ciències Polítiques i Socials. Des d'aproximacions feministes i ecologistes els autors d'aquest llibre aporten reflexions i propostes per a comprendre què significa el concepte de sostenibilitat de la vida, per analitzar els usos dels temps i els espais quotidians, per repensar els consums i la producció que realitzem, per fer-nos conscients dels riscos ambientals i de les respostes sociopolítiques que s'hi enfronten, així com per establir un a agenda de canvi ecofeminista.



- **50 anys de transformacions territorials, 1956-2006 : àrea i regió metropolitana de Barcelona / Josep Ma Carreras i Quilis (dir.) (2012).** Topogràfic: [711.4\(467.11RMB\)"1956/2006"](#)

50 anys de transformacions territorials. 1956-2006
Àrea i regió metropolitana de Barcelona




Aquest llibre analitza les característiques del creixement urbanístic metropolità entre el 1956 i el 2006. En aquest sentit, és continuador del treball publicat el 2006 "Transformacions urbanitzadores 1977-2006". La novetat és que les dates escollides permeten entendre els canvis en la manera de tractar l'urbanisme des del període franquista i des de la democràcia, plantejaments radicalment diferents. L'estudi, que ha estat elaborat íntegrament per la Secció d'Estudis Territorials de l'AMB, mostra la forma i l'ús que s'ha donat als espais urbanitzats en aquest temps, i explica fenòmens tan coneguts i propers com són, per exemple, el barraquisme o els polígons d'habitatge social.

- **Dones del carrer : canvi urbanístic i treball sexual a Barcelona (2005-2009) / Eva Sirvent Ivorra i Jordi Carreras Gutiérrez (2012).** Topogràfic: [711.5:392.65\(467.111\) Sir](#)



Aquesta etnografia recull el testimoni de dones treballadores sexuals immerses en un procés de canvi propiciat per la reforma urbanística que, arran dels Jocs Olímpics del 1992, ha anat transformant l'antic barri "Xino" en l'actual Raval, i per les polítiques municipals recents l'objectiu de les quals és invisibilitzar aquesta activitat eliminant la prostitució de carrer. Se'ls dona veu i es mostra com tracten de defensar el seu mode de vida dels embats institucionals mitjançant el desplegament de tàctiques de resistència diverses.

- **Els Carrers del territori : 150 anys de carreteres locals / Teresa Navas Ferrer (dir.) (2012).** Topogràfic: [711.73\(467.11\) Car](#)




Aquest volum, catàleg d'una exposició homònima, mostra el balanç d'una trajectòria de gestió de la mobilitat local, des del bagatge de les primeres activitats durant la Renaixença fins al model actual de contínua modernització. També presenta una sèrie de propostes de futur que suposen una aposta clara pel desenvolupament del territori.

- **Barcelona : arquitectura contemporània 1979-2010 / Roger Miralles i Pau Sierra (2010).** Topogràfic: [72\(467.111\) Bar](#)




Aquesta guia que recorre l'arquitectura desenvolupada a la Barcelona democràtica, des de la celebració de les primeres eleccions municipals el 1979 fins a l'actualitat. En aquest temps, han estat múltiples les transformacions que s'han dut a terme a la ciutat: la connexió entre diversos barris, la creació de noves places i, sobretot, les infraestructures produïdes amb motiu de les olimpíades de 1992 que van posar les bases d'un nou model urbanístic. Els projectes recollits, des modestos plans d'acondicionament urbà fins a grans edificis amb la signatura d'Arata Isozaki, Norman Foster o Jean Nouvel, sense oblidar les interessants aportacions dels arquitectes nacionals, es presenten organitzats per districtes i barris, compten amb abundant informació gràfica i s'acompanyen d'una breu descripció en espanyol, català i anglès.

- **Presència i lligams territorials de Barcelona : vint segles de vida urbana / Ramon Grau (coord.) (2012).** Topogràfic: [946.71Bar Pre](#)



Aquest volum recull els textos de les 8 ponències i els resums de les 44 comunicacions presentades a l'XI Congrés d'Història de Barcelona (2009), La ciutat en xarxa, en el que s'articulen reflexions sobre diferents moments crucials de l'evolució barcelonina, des del moment fundacional fins l'actualitat, amb l'objectiu d'examinar les capacitats d'adaptació i resposta de Barcelona dins els successius universos constituïts per forces polítiques, econòmiques i culturals que l'han anat emmotllant al llarg dels segles. Els autors de les ponències són: Ricardo Mar, Ana Garrido, José Alejandro Beltrán-Caballero, Eduard Riu-Barrera, Damien Coulon, Xavier Torres Sans, Àlex Sánchez, Pilar Vélez, Ferran Armengol Ferrer i Joan Roca i Albert.


- **22@ Barcelona : 10 anys de renovació urbana / Aurora López Corduente (dir.) (2011).** Topogràfic: [G-711.5\(467.111Poblenou\)](#)



A l'equador del procés de renovació de les antigues àrees industrials del barri del Poblenou en un innovador districte d'activitats, el llibre fa un extens repàs de la gènesi, les idees bàsiques del Pla 22@ i del seu desenvolupament urbanístic, econòmic i social al llarg d'aquests anys. És la història d'un projecte que ha esdevingut model i referència a nivell nacional i internacional.

- **Atles de Barcelona / Josep Serra i Batiste (dir.) (2011).**
Topogràfic: [G-912\(467.111\)](#)

Aquest Atles és l'Atles oficial de la ciutat de Barcelona. Es tracta d'una obra molt útil per conèixer la Barcelona d'avui des d'un punt de vista històric i geogràfic. L'obra, que ha estat dirigida per Josep Serra i Batiste, Carles Carreras i Sergi Martínez Rigol s'organitza en tres parts: Barcelona enfora (relacions de Barcelona amb el món), Barcelona (estructura i dinàmiques urbanes) i Barcelona endins (amb informació detallada de cada districte i de cada barri). Recull més de 400 fotografies fetes expressament per a aquesta obra, la cartografia oficial de la ciutat actualitzada i amb noves capes d'informació, així com la cartografia temàtica inèdita sobre aspectes històrics, socials, econòmics i culturals de la ciutat.



- **GEM : Global Entrepreneurship Monitor : informe executiu : Catalunya 2012 / Yancy Vaillant (dir.) (2013).**
Topogràfic: [GEM/Catalunya"2012"](#)

L'Informe GEM-Catalunya 2012 analitza l'activitat emprenedora així com la proporció de la població adulta a Catalunya involucrada en activitats empresarials i de creació d'empreses durant l'any 2012. A més, es revisen una sèrie de factors comunament identificats com a determinants a l'hora d'explicar la creació de noves empreses, amb el benentès que, al formar part d'un projecte internacional, es poden comparar indicadors homogenis de l'emprenedoria entre territoris, comunitats autònomes, regions o països.



- **L'Impacte social de la crisi a l'Àrea Metropolitana de Barcelona i a Catalunya : primers resultats de l'Enquesta de condicions de vida i hàbits de la població de Catalunya, 2011 / (Revista Papers núm 56) (2013).** Topogràfic: [Papers 56](#)

En aquest número de la Revista Papers es presenten els primers resultats de l'Enquesta de condicions de vida i hàbits de la població de Catalunya, 2011 i s'hi fa l'anàlisi de l'impacte social de la present crisi a l'Àrea Metropolitana de Barcelona i a Catalunya. Principalment, s'aborden qüestions relacionades amb l'evolució el mercat de treball en aquests dos àmbits territorials entre els anys 2006 i 2011, així com els principals canvis que s'han produït durant aquest període en la distribució de la renda familiar i en la privació material dels llars.

